




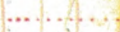



Oskorušky

Kamenná

LEGENDA

-  STOKY STÁVAJÍCÍ KANALIZACE
-  NOVĚ NAVRŽENÉ STOKY DEŠŤ. KANALIZACE
-  ZACHYTNÝ PŘÍKOP
-  HRANICE POVODÍ ODVODNĚNÍ OBLASTI
-  HRANICE POVODÍ MÍSTNÍHO POTUČKU
-  HRANICE VYHLEDOVÉ ZASTAVBY
-  HRANICE POVODÍ STOKY (KAN. OKRSEK)

19
72

ČÍSLO KANAL. OKRSEKU
PLOCHA KANAL. OKRSEKU V m²

Podola

Pod strany kamencové

Lány



STAVOPROJEKT


státní projektový
a inženýrský podnik

762 73 ZLÍN, tř. Tomáše Bati 508

ředitel

Dobráň

ŘEDITEL ZAVODU ING. ARCH. BALAJKA

| | | |
|------------------------------------|--------------------------------|--|
| HLAVNÍ PROJ. O. BARTONIK | HIPOTEKÉRIU ING. CIGOS |  stavoprojekt Zlín |
| VED. PROJ. - ARCH. | ZOBPOV. PROJ. ING. VALKOVIC | |
| VED. PROJ. - SPEC. O. BARTONIK | VYPRACOVAL ING. VALKOVIC | VEDOUČÍ ATELIERU ING. ARCH. PASTRNEK |
| INVESTOR O. Ú DOUBRAVY | | TK. ING. KUSAK |
| STAVBA KANALIZACE OBCE DOUBRAVY | | FORMAT 13,5/94 |
| OBJEKT B - VÝKRESOVÁ ČÁST | | DATUM III 1991 |
| | | ÚČEL SÚDIE |